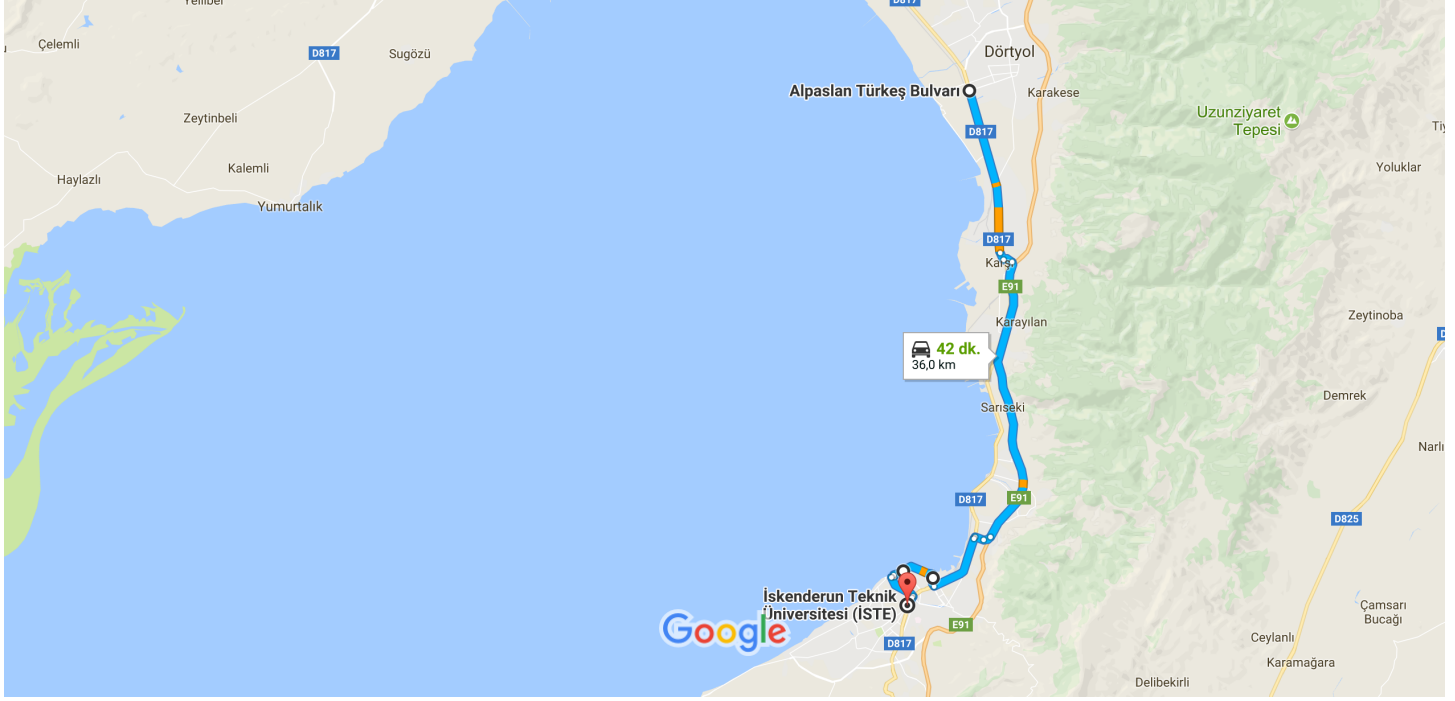




kalkış: Alpaslan Türkeş Blv., Numune Evler Mahallesi,  
31600 Dört Yol/Hatay varış: İskenderun Teknik Üniversitesi (İSTE)

Arabayla 36,0 km, 42 dk.



Harita verileri ©2017 Google 5 km



## Alpaslan Türkeş Blv.

Numune Evler Mahallesi, 31600 Dört Yol/Hatay







İskenderun konumunda Tayfur Sökmen Blv. hedefine gitmek için D817, Ceyhan-İskenderun Otoyolu/O-53/E91 ve D817 rotasını izleyin

28 dk. (30,4 km)




- ↑ 1. Alpaslan Türkeş Blv./D817 yönünden 3 Nolu Deniz Yolu konumuna doğru güney yönünde ilerleyin  
i D817 boyunca ilerleyin  
 8,9 km
- ↩ 2. Hatay İskenderun Yolu/D817 üzerinde devam etmek için sağdan ilerleyin  
 400 m
- ↩ 3. Ceyhan-İskenderun Otoyolu Payas Bağlantısı yönünde sola dönün  
⚠ Kısmen paralı yol  
 550 m
- ↩ 4. Çatalın sağından devam edin ve Ceyhan-İskenderun Otoyolu/O-53/E91 üzerine çıkın  
⚠ Paralı yol  
 15,8 km
- ↩ 5. Ceyhan-İskenderun Otoyolu İskenderun Bağlantısı çıkışına girin  
⚠ Paralı yol  
 400 m
- ↑ 6. Ceyhan-İskenderun Otoyolu İskenderun Bağlantısı yönünde devam edin  
⚠ Paralı yol  
 500 m
- ↩ 7. Hatay İskenderun Yolu/Karaçay Üstgeçiti/D817 yönünde sola dönüş yapmak için Herhangi bir şeridi kullanın  
 140 m

-  8. Hatay İskenderun Yolu/Karaçay Üstgeçiti/D817 yönündeki rampaya girin  
 D817 boyunca ilerleyin
- 
- 3,6 km

**Barbaros Mahallesi konumunda İbrahim Karaoğlanoğlu Cd./D817 hedefine gitmek için Atatürk Blv. ve 152. Sk. rotasını izleyin**

- 
- 13 dk. (5,0 km)
-  9. Tayfur Sökmen Blv. yönünde sağa dönün
- 
- 700 m
-  10. Atatürk Blv. yönünde sola dönün
- 
- 1,7 km
11. Döner kavşağa girin
- 
- 150 m
-  12. Döner kavşaktan şuraya çıkın: Cengiz Topel Cd.
- 
- 550 m
-  13. 164/1. Sk. yönünde sola dönün
- 
- 92 m
-  14. 1. sokaktan sağa dönüş yaparak Yaşar Doğu Cd. üzerine çıkın
- 
- 150 m
-  15. 152. Sk. yönünde sola dönün
- 
- 1,6 km

**Hedefinize gitmek için İbrahim Karaoğlanoğlu Cd./D817 rotasını izleyin**

- 
- 42 sn. (550 m)
-  16. İbrahim Karaoğlanoğlu Cd./D817 yönünde sağa dönün
- 
- 110 m
-  17. İbrahim Karaoğlanoğlu Cd./D817 boyunca ilerlemek için düz devam edin
- 
- 450 m
-  18. Döner kavşaktan 1. çıkışa girin
- 
- 30 sn. (79 m)

## İskenderun Teknik Üniversitesi (İSTE)

Gürsel Mahallesi, 31200 İskenderun/Hatay

Bu yol tarifleri yalnızca planlama amacına yöneliktir. İnşaat çalışmaları, trafik sıkışıklıkları, hava koşulları veya başka olaylar, gerçek koşulların harita sonuçlarından farklılaşmasına neden olabilir. Bu nedenle, yolculuğunuzu ve rotanızı bu olasılığı göz önünde bulundurarak planlamalısınız. Rotanızla ilgili tüm işaretlere ve uyarılara uymalısınız.